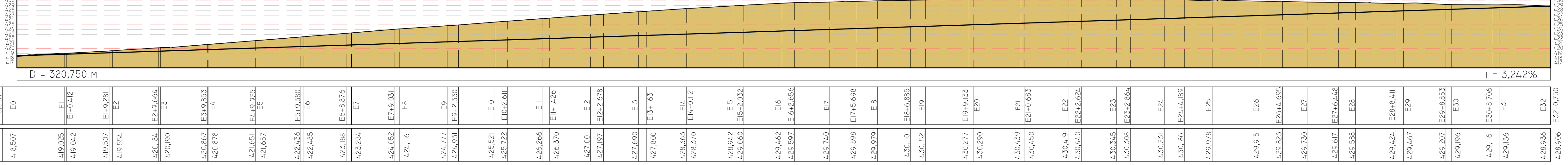
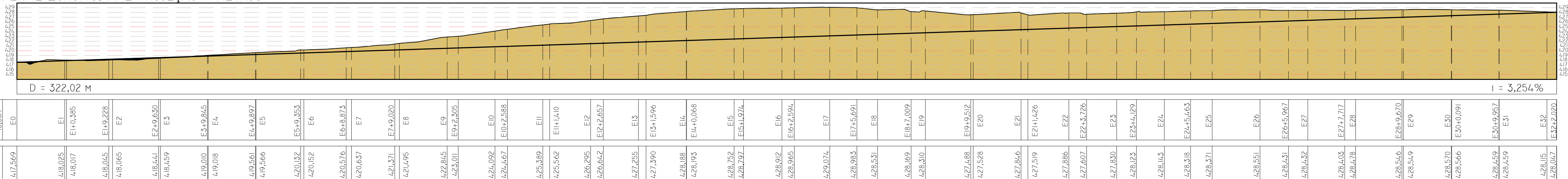


ESTACÃO (M)	EL. (M)	ESTACÃO (M)	EL. (M)
E0	0,94	E10	0,88
E1	1,00	E11	0,71
E2	1,69	E12	0,44
E3	1,74	E13	0,19
E4	1,86	E14	0,19
E5	2,09	E15	0,55
E6	2,33	E16	0,68
E7	2,65	E17	0,44
E8	2,62	E18	1,64
E9	1,93	E19	2,77
E10	1,43	E20	2,59
E11	0,88	E21	2,55
E12	0,71	E22	2,51
E13	0,44	E23	2,09
E14	0,19	E24	1,60
E15	0,19	E25	1,56
E16	0,55	E26	1,30
E17	0,68	E27	1,11
E18	0,44	E28	0,92
E19	1,64	E29	0,62
E20	2,77	E30	0,68
E21	2,59	E31	1,82
E22	2,55	E32	1,80
E23	2,51	E33	1,32
E24	2,09	E34	1,32
E25	1,60	E35	1,32
E26	1,56	E36	1,32
E27	1,30	E37	1,32
E28	1,11	E38	1,32
E29	0,92	E39	1,32
E30	0,62	E40	1,32
E31	0,68	E41	1,32
E32	1,82	E42	1,32
E33	1,80	E43	1,32

PERFIL LONGITUDINAL MEIO FIO

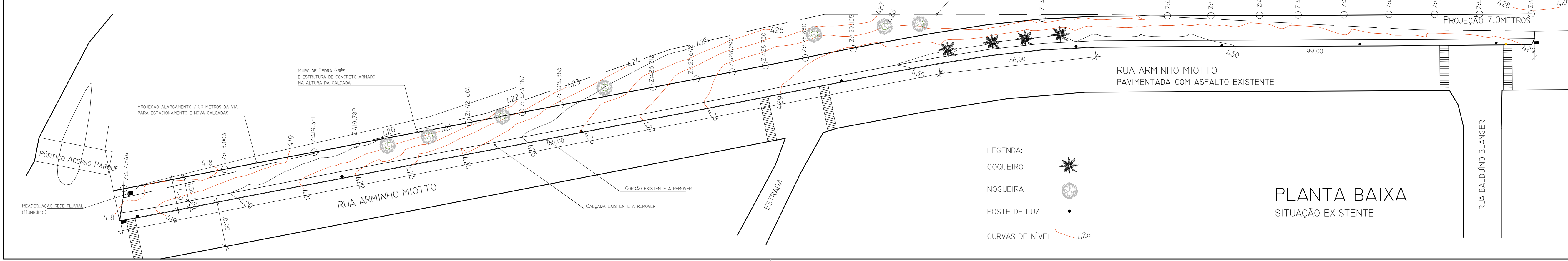


PERFIL LONGITUDINAL PROJEÇÃO 7 METROS



PERFIS LONGITUDINAIS

SITUAÇÃO EXISTENTE - PROJEÇÃO ALTURA MURO



PREFEITURA MUNICIPAL DE ANTA GORDA
Rua Padre Hermínio Catelli, 659 - Centro
CEP.: 95980-000 Fone: 51-3756-1149

Melhorias da Infraestrutura Turística - Estacionamento e Calçadas de acesso ao Parque Municipal de Eventos Aldi João Bisleri

Proprietário: PREFEITURA MUNICIPAL DE ANTA GORDA
Resp. Técnico: DAGOLBERTO CHIAMILERA - ENG. CIVIL CREA/RS 57.105

DESCRIÇÃO: PLANTAS BAIXAS, PERFIS LONGITUDINAIS, CORTES, FACHADAS, DETALHES

ENDEREÇO: RUA ARMINHO MIOTTO - PARQUE DE EVENTOS ALDI JOÃO BISLERI - CENTRO - ANTA GORDA/RS

Prancha Nº: A-02 | Folha Nº: 02/02 | Escala: 1:100 | Data: Abril/2019 | Área: 1.420,00m²