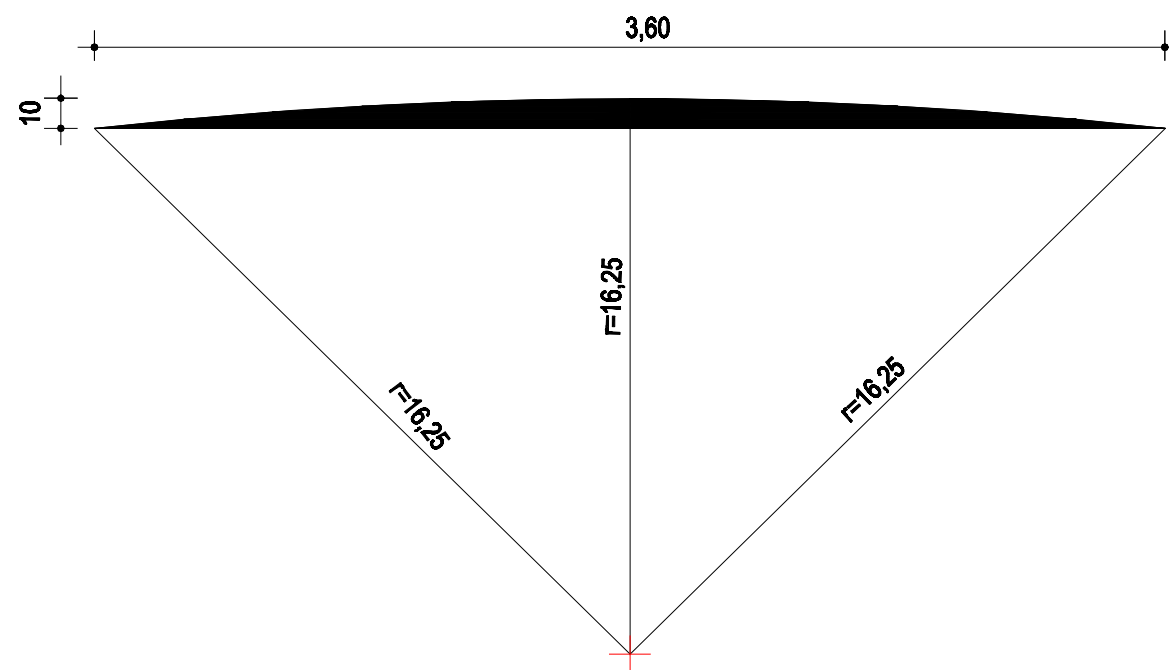
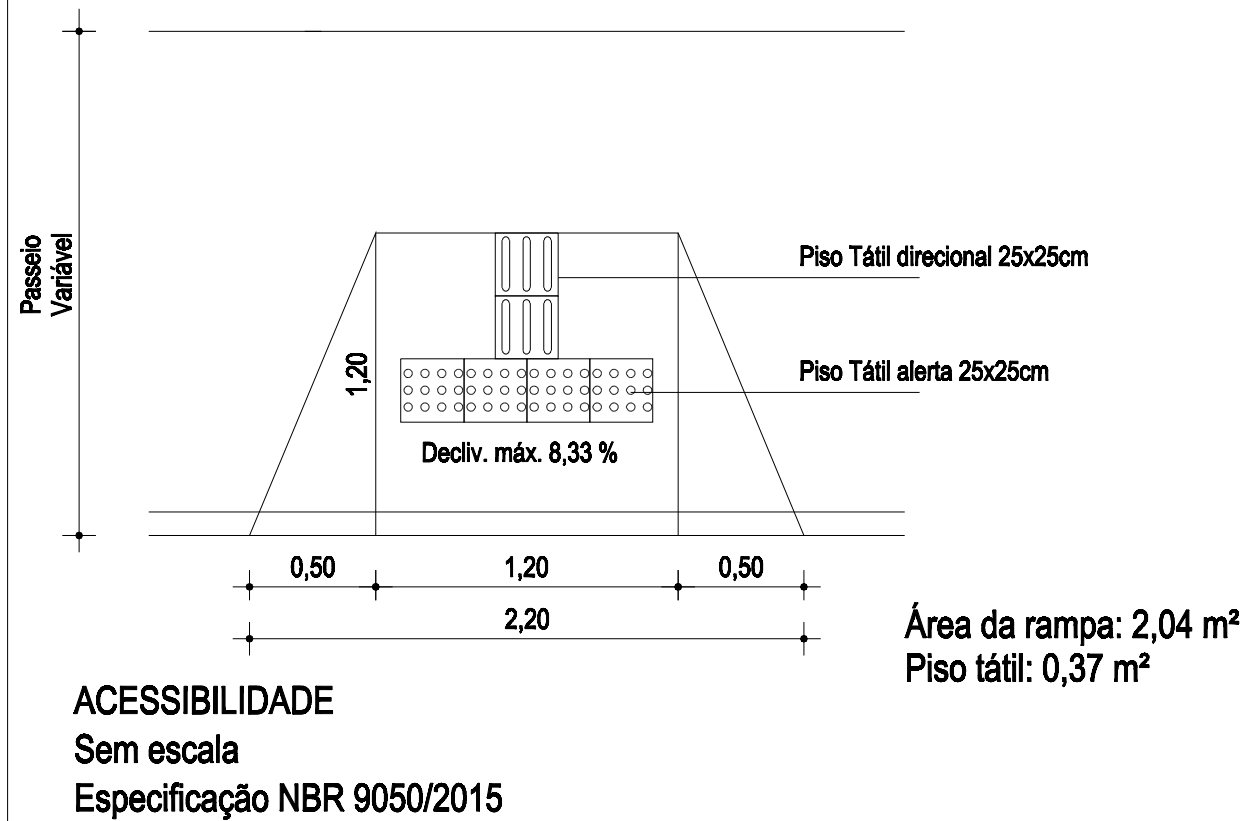


## LOMBADA

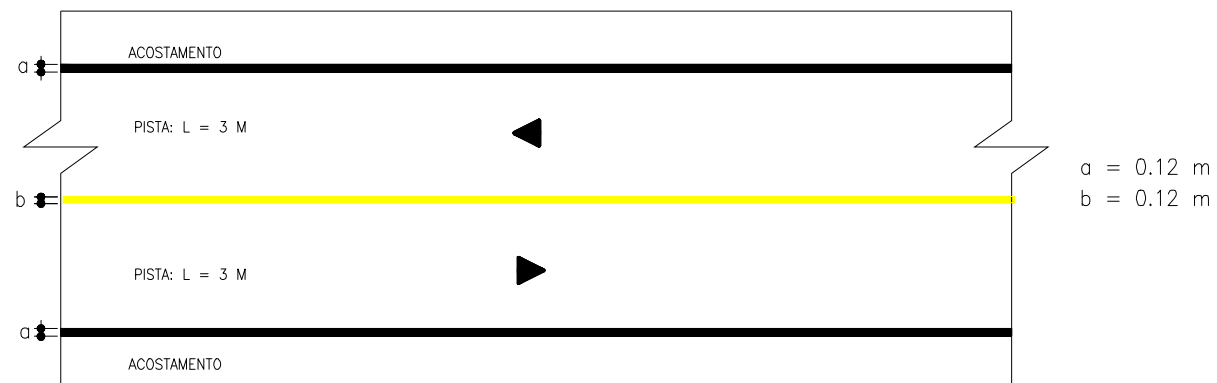


## RAMPA ACESSIBILIDADE

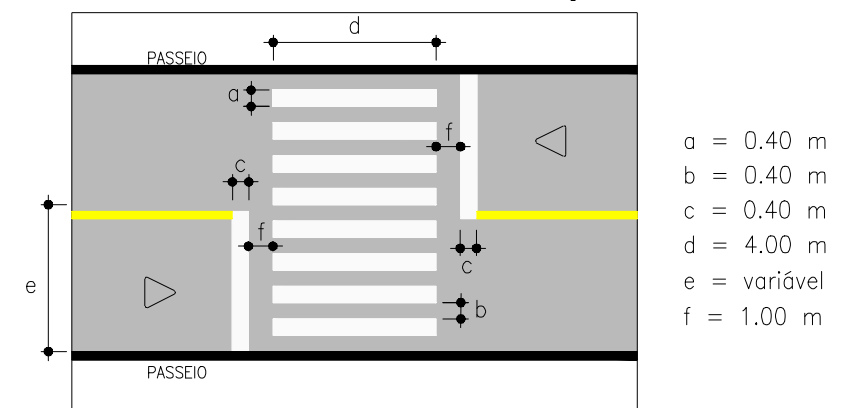


## SINALIZAÇÃO HORIZONTAL

### LINHA DE DIVISÃO DE FLUXOS DE SENTIDOS OPOSTOS E LINHAS DE BORDO



### FAIXA DE SEGURANÇA



PROJETO DE CAPEAMENTO ASFÁLTICO  
MUNICÍPIO DE ANTA GORDA/RS  
Local: Rua Pe. Herminio Catelli

Conteúdo: Projeto de Sinalização e Acessibilidade

Proprietário

Responsável Técnico

Extensão: 605,436 m  
Regularização: 6.214,36 m<sup>2</sup>  
Pista de Rolamento: 6.214,36 m<sup>2</sup>

Escala Horizontal: 1:1000  
Escala Vertical: 1:100  
Prancha: 04  
Data: Dezembro de 2020