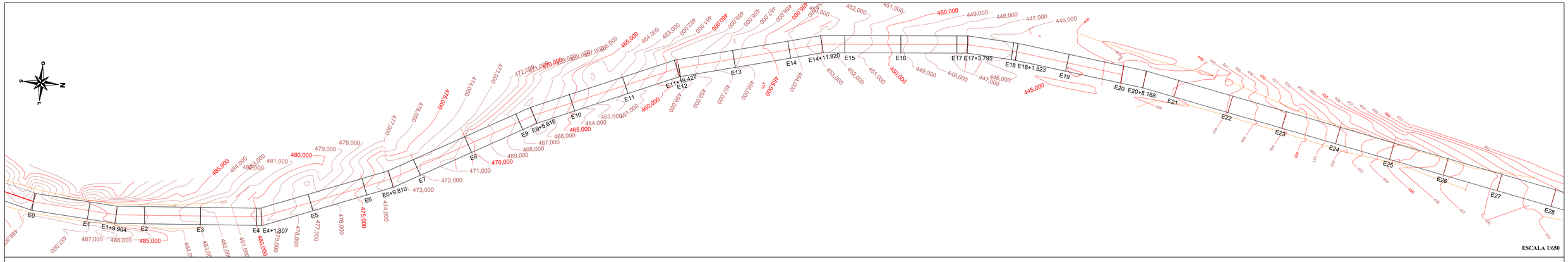

ESCALA 1/650

Perfil Longitudinal 1º Trecho E0 - E20

Área de corte: 46,272 m²
Área de aterro: 23,338 m²

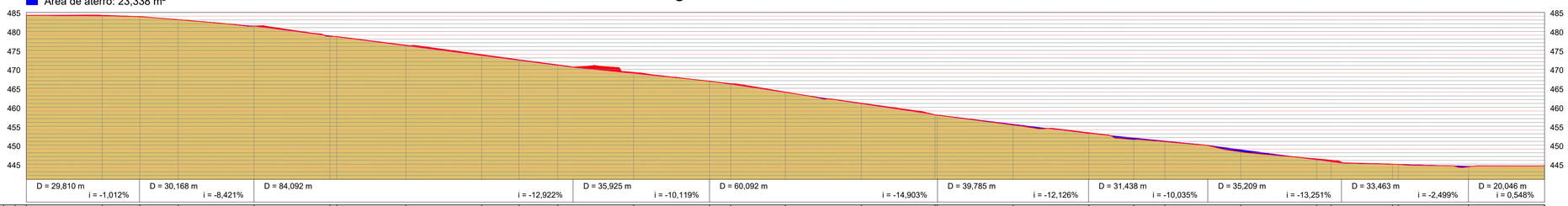

ESTACAS 20,00m	COTAS (m) GREIDE	COTAS (m) TERRENO	CORTE	ATERRO
E0	485,243	485,243		0,000
E1	485,041	485,258	-0,217	
E1+9.904	484,933	484,907		0,026
E2	484,083	484,089	-0,006	
E3	482,398	482,397		0,001
E4	479,814	479,689	0,125	
E4+1.807	479,560	479,645	-0,085	
E5	477,229	477,353	-0,124	
E6	474,645	474,869	-0,225	
E6+9.810	473,377	473,516	-0,139	
E7	472,060	472,181	-0,121	
E8	469,922	470,203	-0,281	
E9	467,898	467,860	0,039	
E9+5.616	467,062	467,221	-0,159	
E10	464,918	464,992	-0,074	
E11	461,937	462,072	-0,135	
E11+19.427	459,042	459,000	0,042	
E12	458,957	458,924	0,032	
E13	456,529	456,327	0,202	
E14	454,106	454,267	-0,161	
E14+11.820	452,920	452,460	0,460	
E15	452,099	451,908	0,191	
E16	449,813	449,239	0,574	
E17	447,163	447,377	-0,214	
E17+3.795	446,660	447,038	-0,378	
E18	445,962	446,000	-0,038	
E18+1.523	445,924	445,950	-0,026	
E19	445,463	445,303	0,160	
E20	445,572	445,572		0,000

ESCALA 1/650

LEGENDA PLACAS REGULAMENTAÇÃO

R-1 R-25d R-25c R-7 R-19

LEGENDA PLACAS ADVERTÊNCIA

A-2a A-2b

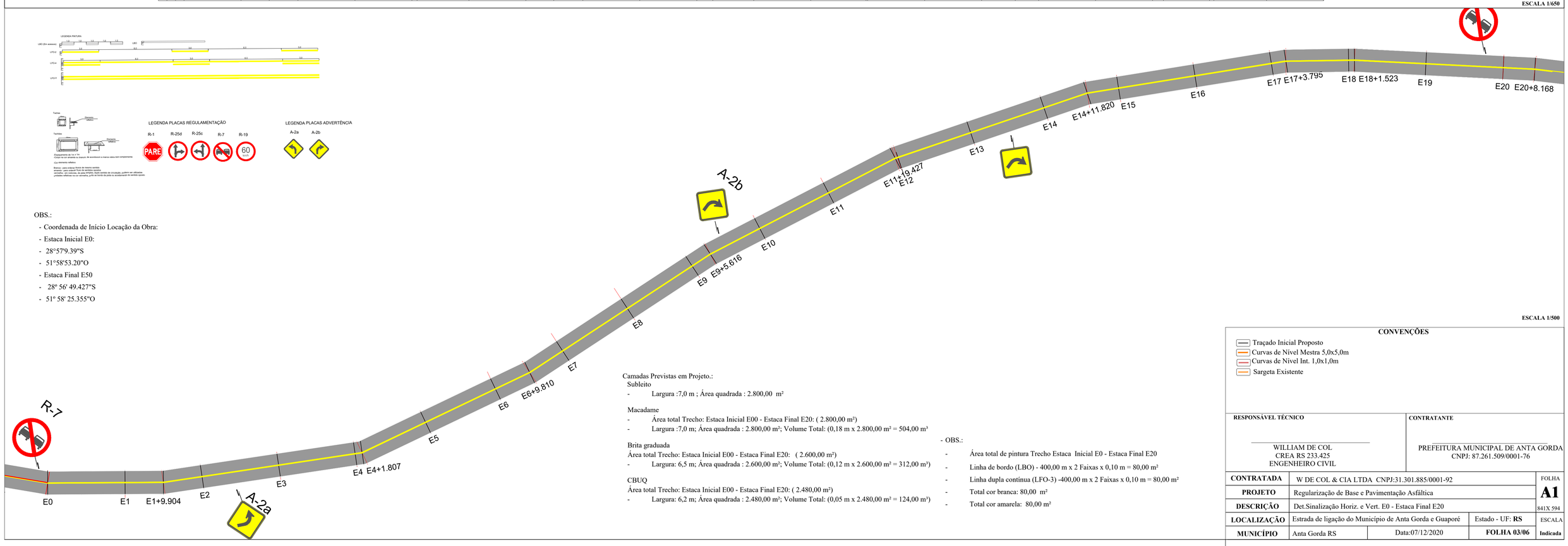

ESCALA 1/500

OBS.:
- Coordenada de Início Locação da Obra:
- Estaca Inicial E0:
- 28°57'9.39"S
- 51°58'53.20"O
- Estaca Final E50
- 28º 56' 49.427"S
- 51º 58' 25.355"O

Camadas Previstas em Projeto.:

Subleito
- Largura :7,0 m ; Área quadrada : 2.800,00 m²

Macadame
- Área total Trecho: Estaca Inicial E00 - Estaca Final E20: (2.800,00 m²)
- Largura :7,0 m; Área quadrada : 2.800,00 m²; Volume Total: (0,18 m x 2.800,00 m² = 504,00 m³

Brita graduada
Área total Trecho: Estaca Inicial E00 - Estaca Final E20: (2.600,00 m²)
- Largura: 6,5 m; Área quadrada : 2.600,00 m²; Volume Total: (0,12 m x 2.600,00 m² = 312,00 m³)

CBUQ
Área total Trecho: Estaca Inicial E00 - Estaca Final E20: (2.480,00 m²)
- Largura: 6,2 m; Área quadrada : 2.480,00 m²; Volume Total: (0,05 m x 2.480,00 m² = 124,00 m³)

- OBS.:
- Área total de pintura Trecho Estaca Inicial E0 - Estaca Final E20
- Linha de bordo (LBO) - 400,00 m x 2 Faixas x 0,10 m = 80,00 m²
- Linha dupla contínua (LFO-3) -400,00 m x 2 Faixas x 0,10 m = 80,00 m²
- Total cor branca: 80,00 m²
- Total cor amarela: 80,00 m²

CONVENÇÕES

- Traçado Inicial Proposto
- Curvas de Nível Mestra 5,0x5,0m
- Curvas de Nível Int. 1,0x1,0m
- Sargeta Existente

RESPONSÁVEL TÉCNICO	CONTRATANTE
WILLIAM DE COL CREA RS 233.425 ENGENHEIRO CIVIL	PREFEITURA MUNICIPAL DE ANTA GORDA CNPJ: 87.261.509/0001-76

CONTRATADA	W DE COL & CIA LTDA CNPJ:31.301.885/0001-92			FOLHA **A1** 841X 594
PROJETO	Regularização de Base e Pavimentação Asfáltica			
DESCRIÇÃO	Det.Sinalização Horiz. e Vert. E0 - Estaca Final E20			
LOCALIZAÇÃO	Estrada de ligação do Município de Anta Gorda e Guaporé		Estado - UF: **RS**	ESCALA
MUNICÍPIO	Anta Gorda RS	Data:07/12/2020	**FOLHA 03/06**	**Indicada**