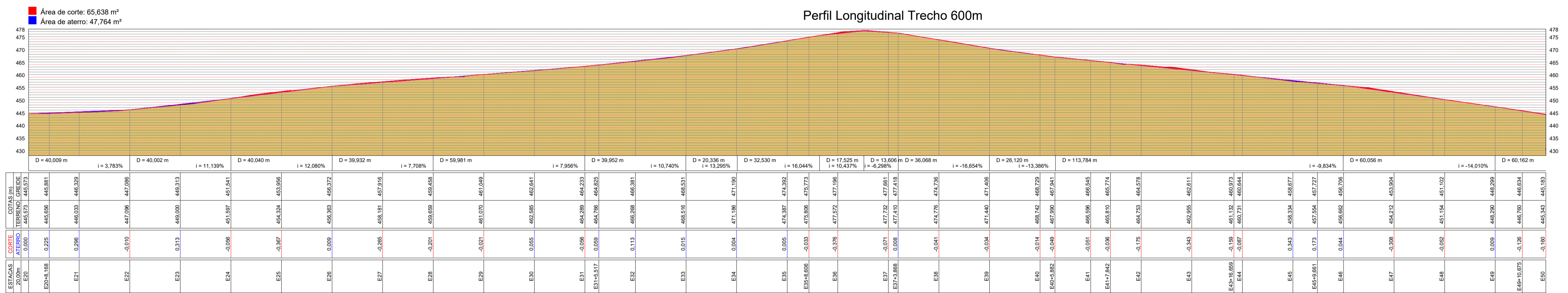



ESCALA 1/750

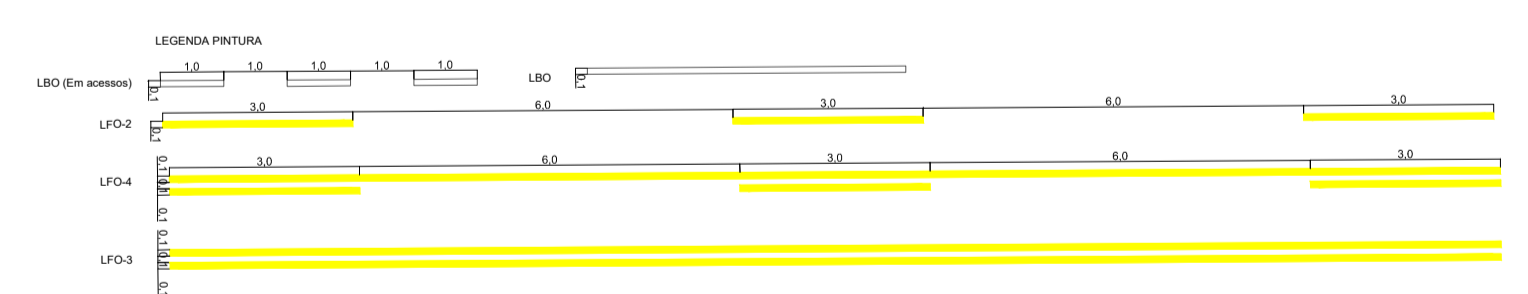


ESCALA 1/750



ESCALA 1/750

OBS.:  
 - Coordenada de Início Locação da Obra:  
 - Estaca Inicial E0:  
 - 28°57'9.39"S  
 - 51°58'53.20"W  
 - Estaca Final E50:  
 - 28°56'49.427"S  
 - 51°58'25.355"W



Camadas Previstas em Projeto:

Subleito  
 - Largura :7,0 m ; Área quadrada : 4.200,00 m²

Macadame  
 - Área total Trecho: Estaca Inicial E20 - Estaca Final E50: ( 4.200,00 m²)  
 - Largura :7,0 m; Área quadrada : 4.200,00 m²; Volume Total: (0,18 m x 4.200,00 m² = 756,00 m³)

Brita graduada  
 Área total Trecho: Estaca Inicial E20 - Estaca Final E50: ( 3.900,00 m²)  
 - Largura: 6,5 m; Área quadrada : 3.900,00 m²; Volume Total: (0,12 m x 3.900,00 m² = 468,00 m³)

CBUQ  
 Área total Trecho: Estaca Inicial E20 - Estaca Final E50: ( 3.720,00 m²)  
 - Largura: 6,2 m; Área quadrada : 3.720,00 m²; Volume Total: (0,05 m x 3.720,00 m² = 186,00 m³)

OBS.:

-Área total de pintura Trecho Estaca Inicial E20 - Estaca Final E50  
 -Linha de bordo (LBO) - 600,00 m x 2 Faixas x 0,10 m = 120,00 m²  
 -Linha dupla contínua (LFO-3) -300,00 m x 2 Faixas x 0,10 m = 60,00 m²  
 -Linha simples tracejada: 20,00 x 0,10: 2,00 m²  
 -Linha dupla contínua tracejada: 420,00 x 0,10m: 42m²  
 -Total cor branca: 120,00 m²  
 - Total cor amarela: 104,00 m²

CONVENÇÕES			
	Traçado Inicial Proposto		Curvas de Nivel Mestra 5,0x5,0m
	Curvas de Nivel Int. 1,0x1,0m		Sargeta Existente
RESPONSÁVEL TÉCNICO		CONTRATANTE	
WILLIAM DE COL CREA RS 233.425 ENGENHEIRO CIVIL		PREFEITURA MUNICIPAL DE ANTA GORDA CNPJ: 87.261.509/0001-76	
CONTRATADA	W DE COL & CIA LTDA CNPJ:31.301.885/0001-92	FOLHA	A1
PROJETO	Regularização de Base e Pavimentação Asfáltica	841X 594	
DESCRIÇÃO	Det.Sinalização Horiz. e Vert. E20 - Estaca Final E50	ESCALA	841X 594
LOCALIZAÇÃO	Estrada de ligação do Município de Anta Gorda e Guaporé	Estado - UF: RS	ESCALA
MUNICÍPIO	Anta Gorda RS	Data:07/12/2020	FOLHA 04/06
			Indicada