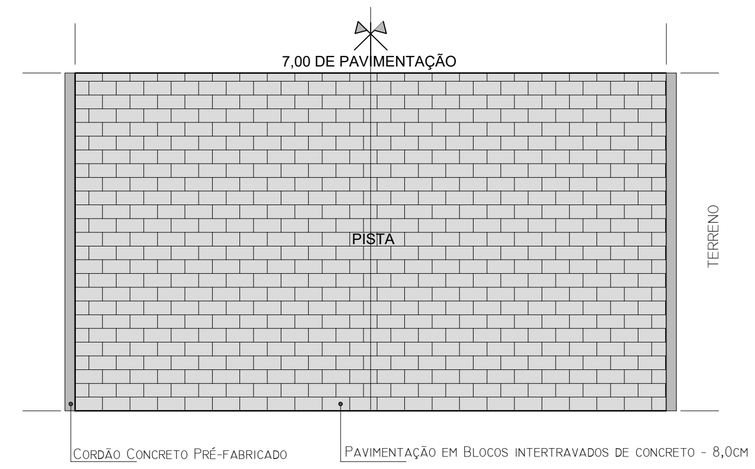

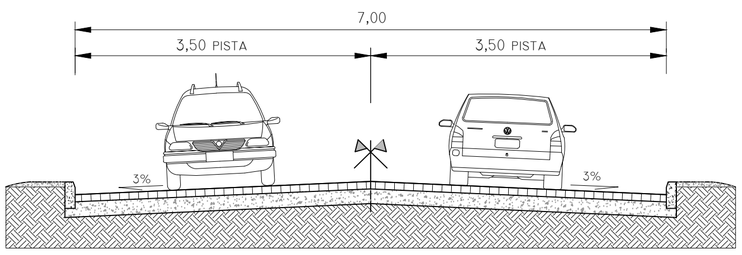

SEÇÃO RUA

BLOCOS DE CONCRETO 16 FACES - 8 cm
BASE DE PÓ-DE-BRITA = 08cm
TERRENO NATURAL

DETALHES CONSTRUTIVOS
SINALIZAÇÃO VERTICAL

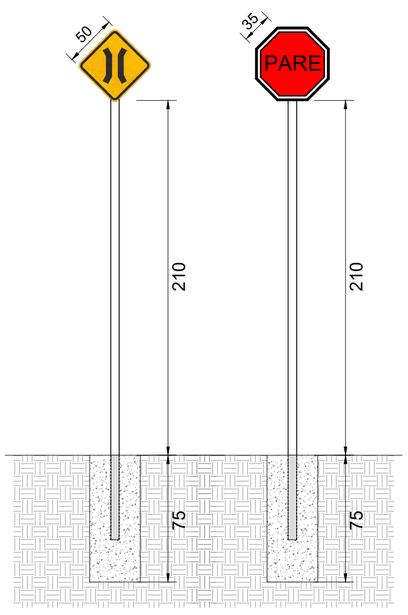

R1: PARADA OBRIGATÓRIA

OBS.: TODOS OS CAIBROS PARA FIXAÇÃO DAS PLACAS SERÃO DE AÇO GALVANIZADO.

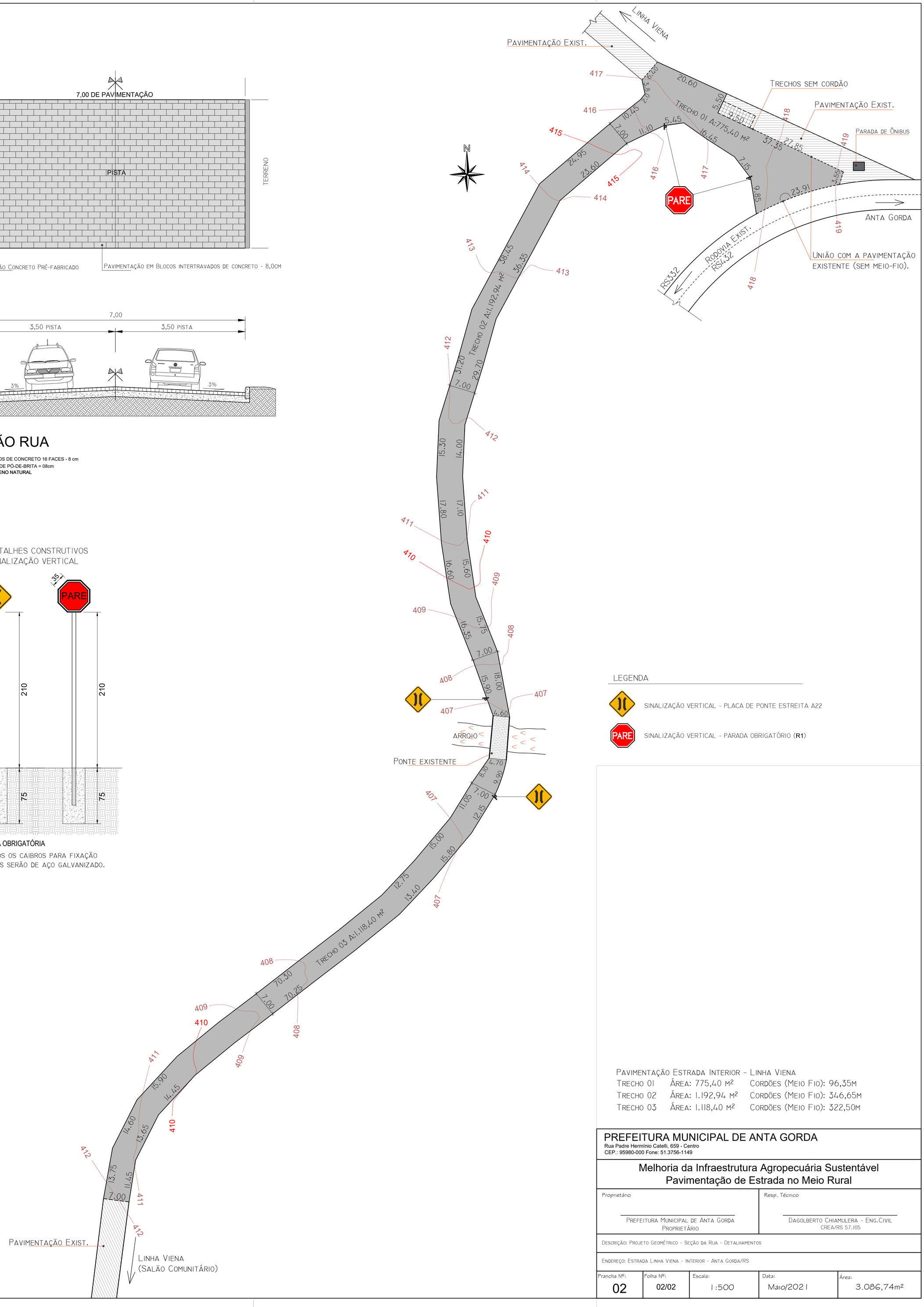

LEGENDA

SINALIZAÇÃO VERTICAL - PLACA DE PONTE ESTREITA A22

SINALIZAÇÃO VERTICAL - PARADA OBRIGATÓRIO (R1)

PAVIMENTAÇÃO ESTRADA INTERIOR - LINHA VIENA

TRECHO 01	ÁREA: 775,40 M²	CORDÕES (MEIO FIO): 96,35M
TRECHO 02	ÁREA: 1.192,94 M²	CORDÕES (MEIO FIO): 346,65M
TRECHO 03	ÁREA: 1.118,40 M²	CORDÕES (MEIO FIO): 322,50M

PREFEITURA MUNICIPAL DE ANTA GORDA
Rua Padre Hermínio Catelli, 659 - Centro
CEP.: 95980-000 Fone: 51.3756-1149

Melhoria da Infraestrutura Agropecuária Sustentável
Pavimentação de Estrada no Meio Rural

Proprietáno	Resp. Técnico
PREFEITURA MUNICIPAL DE ANTA GORDA PROPRIETÁRIO	DAGOLBERTO CHIAMULERA - ENG.CIVIL CREA/RS 57.105

DESCRIÇÃO: PROJETO GEOMÉTRICO - SEÇÃO DA RUA - DETALHAMENTOS

ENDEREÇO: ESTRADA LINHA VIENA - INTERIOR - ANTA GORDA/RS

Prancha Nº:	Folha Nº:	Escala:	Data:	Área:
02	02/02	1:500	Maio/2021	3.086,74m²