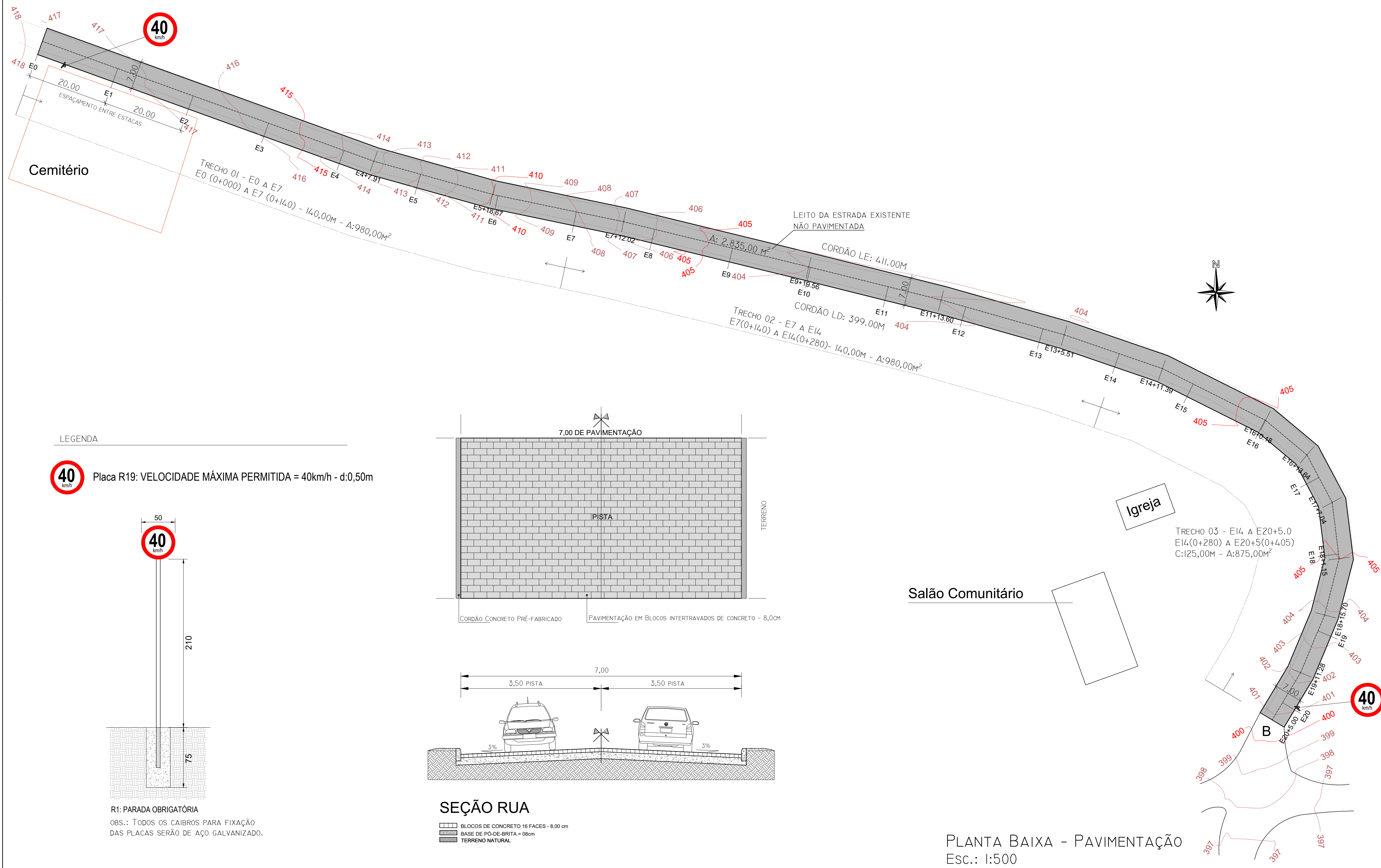


COTAS (m)	416	414	412	410	408	406	404	402	400																										
TERRENO	417,86	417,27	416,51	415,53	414,00	413,27	412,01	410,00	409,87	408,03	406,74	406,05	404,68	403,97	403,97	403,89	404,02	404,10	404,29	404,23	404,46	404,59	404,80	405,31	405,32	405,72	405,70	405,65	405,05	405,00	403,87	403,43	402,26	401,37	400,85
ESTACAS	20,00m E0	E1	E2	E3	E4	E4+7,910	E5	E5+18,670	E6	E7	E7+12,020	E8	E9	E9+18,560	E10	E11	E11+13,600	E12	E13	E13+5,510	E14	E14+11,390	E15	E16	E16+0,180	E16+13,640	E17	E17+7,040	E18	E18+11,150	E18+15,700	E19	E19+11,280	E20	E20+5,000

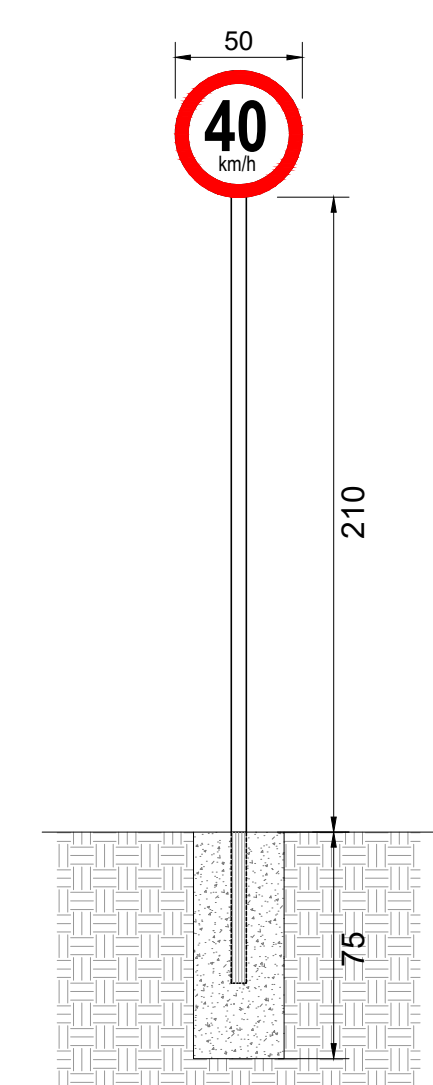
405,00m

PERFIL LONGITUDINAL A-B

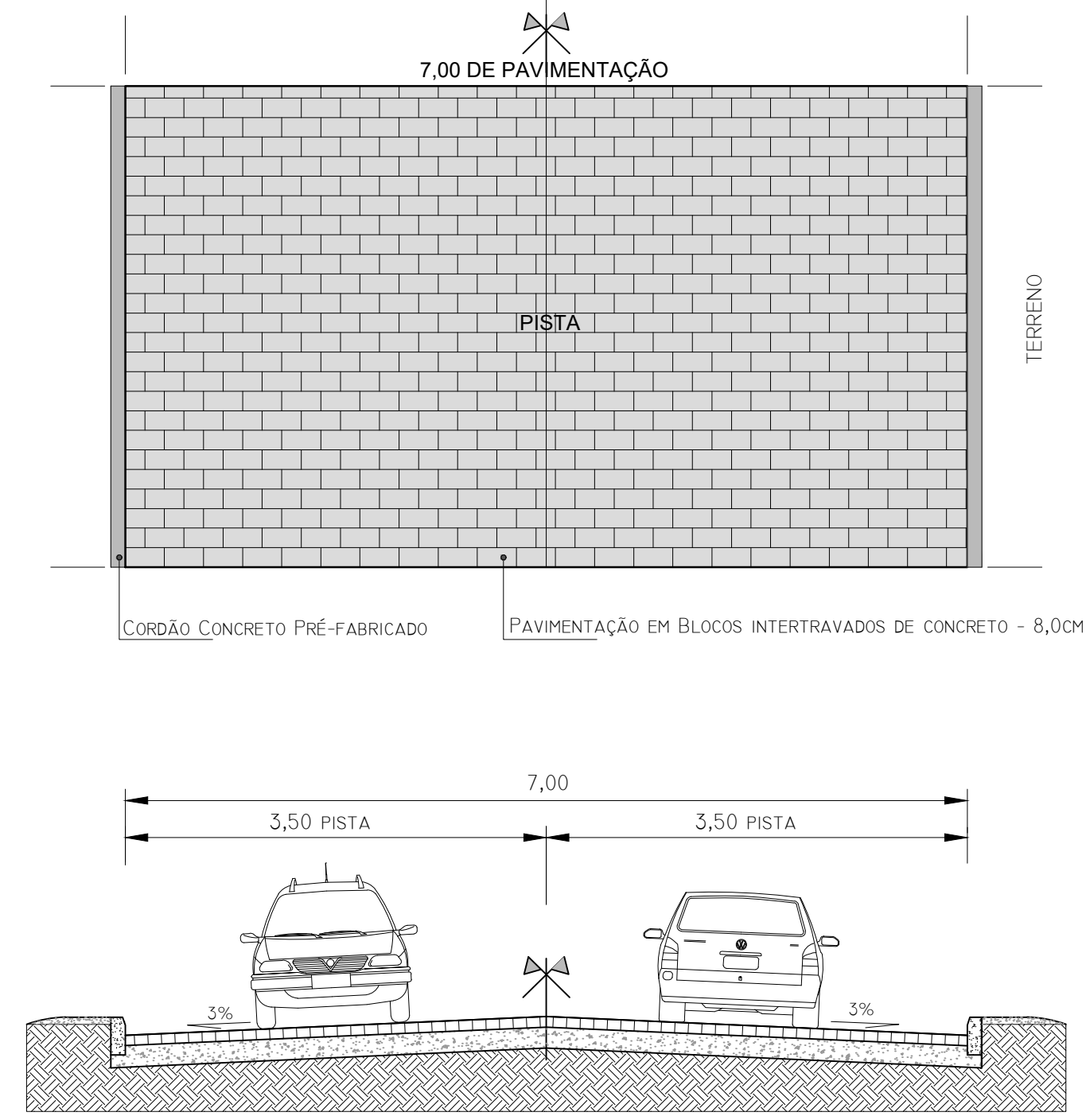


LEGENDA

Placa R19: VELOCIDADE MÁXIMA PERMITIDA = 40km/h - d:0,50m



R1: PARADA OBRIGATORIA
OBS.: TODOS OS CAIBROS PARA FIXAÇÃO DAS PLACAS SERÃO DE AÇO GALVANIZADO.



SEÇÃO RUA

BLOCOS DE CONCRETO 16 FACES - 8,00 cm
 BASE DE PÓ-DE-SERRA = 8,00cm
 TERRENO NATURAL

PLANTA BAIXA - PAVIMENTAÇÃO
Esc.: 1:500

PAVIMENTAÇÃO ESTRADA INTERIOR - LINHA QUARTA
 TRECHO 01: ESTACA 0+000 ATÉ ESTACA 0+140 - A:980,00M²
 TRECHO 02: ESTACA 0+140 ATÉ ESTACA 0+280 - A:980,00M²
 TRECHO 03: ESTACA 0+280 ATÉ ESTACA 0+405 - A:875,00M²

LEVANTAMENTO TOTAL:
 ESTACA 0+000 ATÉ ESTACA 0+405
 ÁREA: 2.835,00 M² CORDÕES (MEIO FIO): 810,00M

PREFEITURA MUNICIPAL DE ANTA GORDA
 Rua Padre Hermínio Catelli, 659 - Centro
 CEP.: 95980-000 Fone: 51.3756-1149

Melhoria da Infraestrutura Agropecuária Sustentável
 Pavimentação de Estrada no Meio Rural

Proprietário	Resp. Técnico
PREFEITURA MUNICIPAL DE ANTA GORDA PROPRIETÁRIO	DAGOLBERTO CHIAMULERA - ENG. CIVIL CREA/RS 57.105

DESCRIÇÃO: PROJETO GEOMÉTRICO - SEÇÃO DA RUA - PERFIL LONGITUDINAL
 ENDEREÇO: ESTRADA LINHA QUARTA - INTERIOR - ANTA GORDA/RS

França Nº:	Folha Nº:	Escala:	Data:	Área:
02	02/02	1:500	Agosto/2021	2.835,00m ²