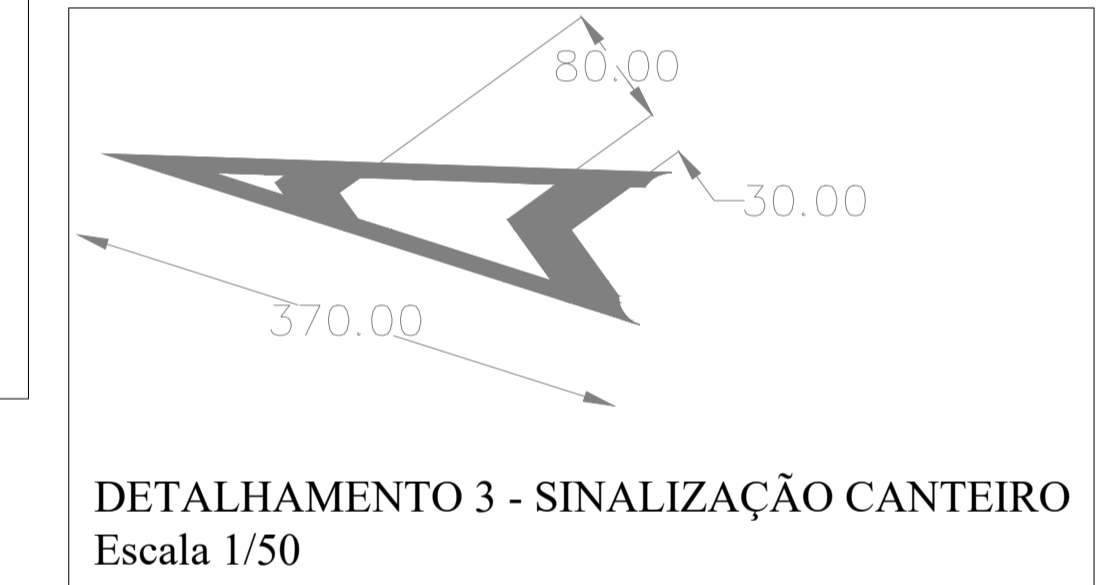
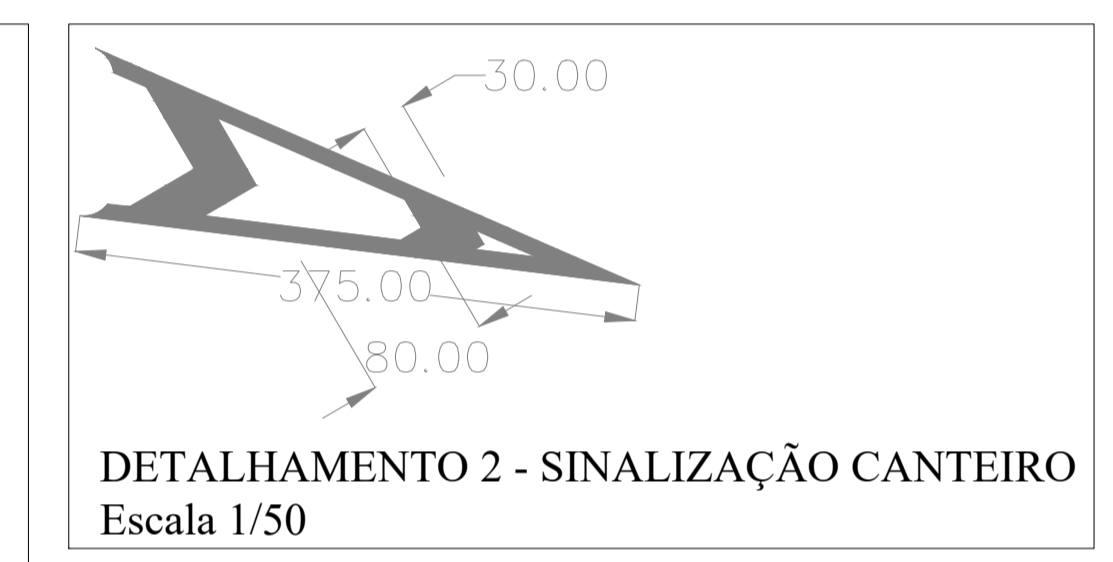
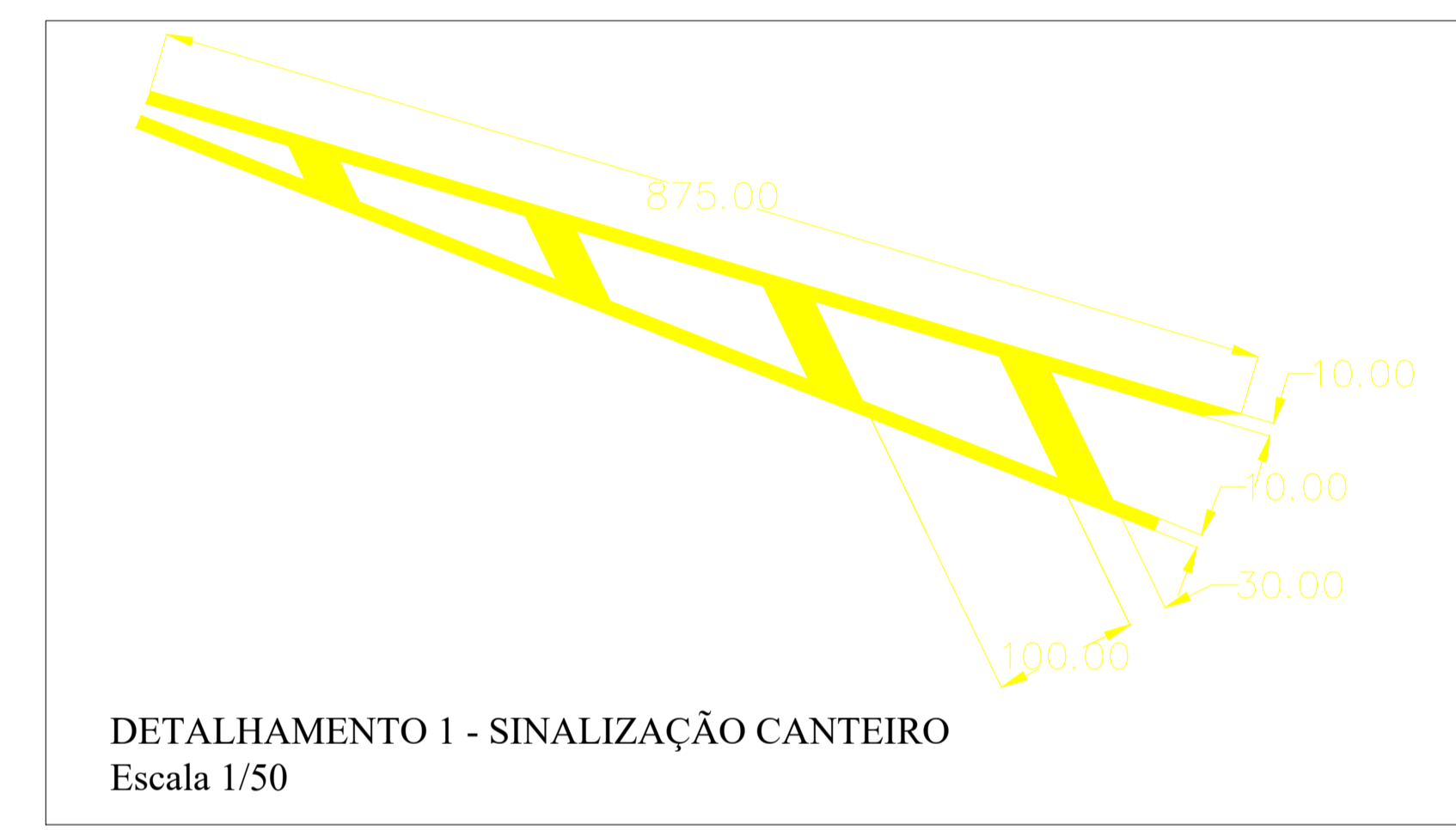
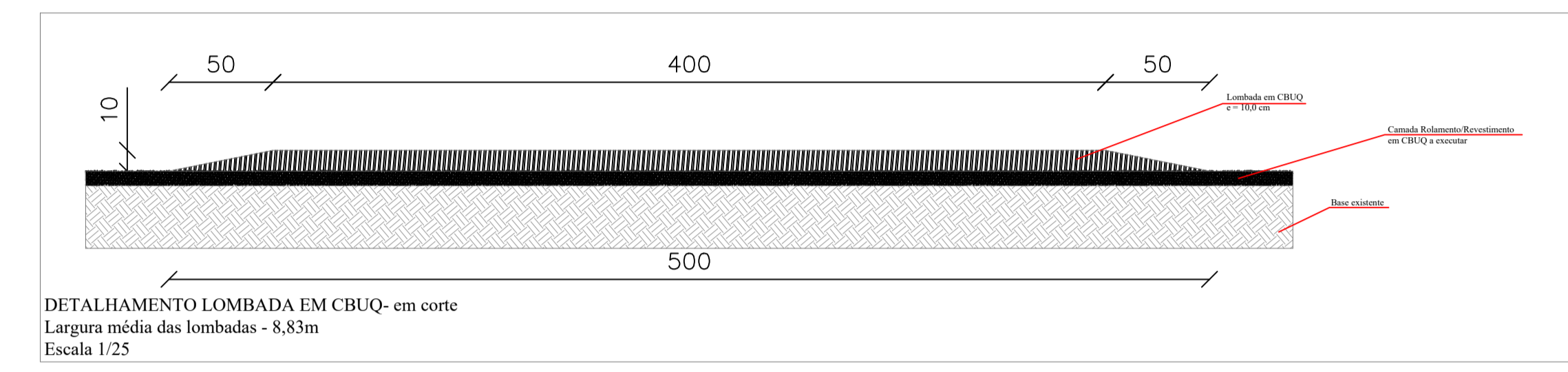
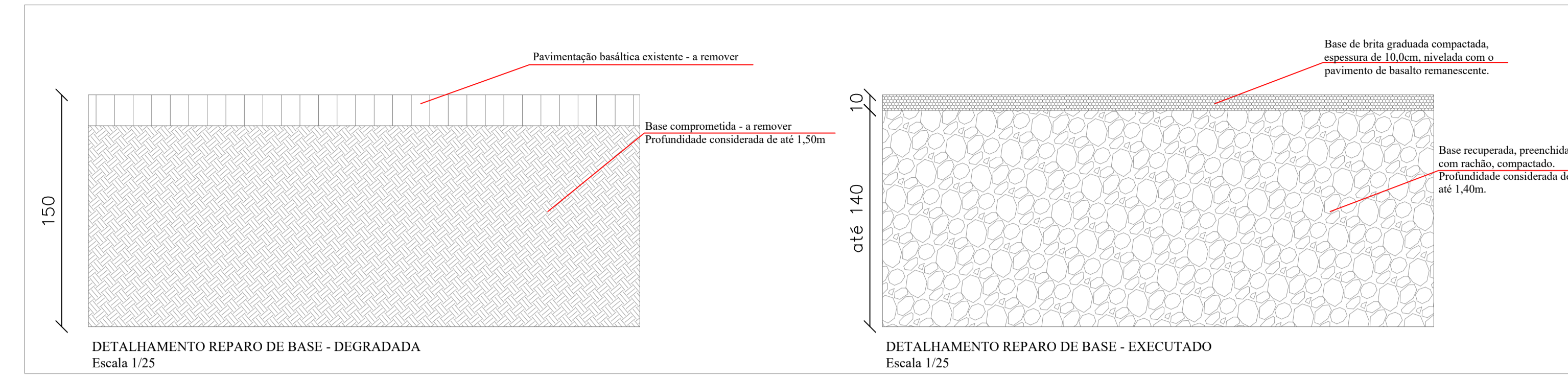
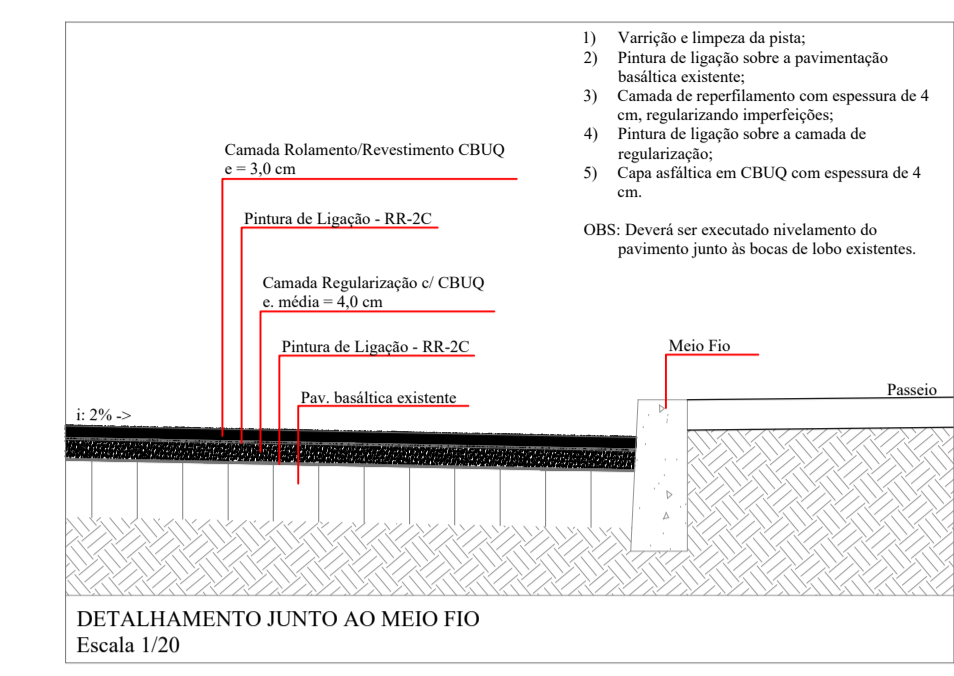


EXTENSÃO: 1282,21m
 LARGURA MÉDIA: 8,66m (variável ao longo do trecho)
 ÁREA TOTAL DE CAPEAMENTO ASFÁLTICO: 11.102,34m²
 ESPESSURA REPERFILAGEM: 4,0cm
 ESPESSURA ROLAMENTO: 3,0cm

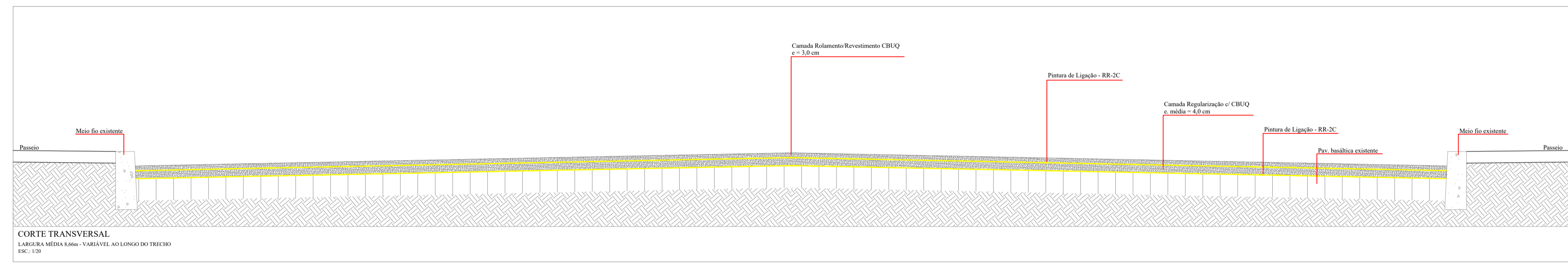
PLANTA DE SINALIZAÇÃO
 ESCALA 1/1000



DETALHE SINALIZAÇÃO VERTICAL
 ESC: 1/500

LEGENDA | SINALIZAÇÃO VERTICAL

| PLACA | CODIGO | INDICAÇÃO | ESPECIFICAÇÃO | QUANTIDADE | ÁREA DA PLACA |
|-------|--------|-----------------------|---|------------|--------------------|
| R-1 | R-1 | Parada Obrigatória | Placa 1.10x1.10m, refletiva, com o símbolo de parada obrigatória | 4x1 | 1,21m ² |
| R-7 | R-7 | Proibido Ultrapassar | Placa 1.10x1.10m, refletiva, com o símbolo de proibido ultrapassar | 1x1 | 1,21m ² |
| R-19 | R-19 | Velocidade Máxima | Placa 1.10x1.10m, refletiva, com o símbolo de velocidade máxima | 1x1 | 1,21m ² |
| R-24b | R-24b | Passagem Obrigatória | Placa 1.10x1.10m, refletiva, com o símbolo de passagem obrigatória | 1x1 | 1,21m ² |
| A-2a | A-2a | Curva à Esquerda | Placa 1.10x1.10m, refletiva, com o símbolo de curva à esquerda | 1x1 | 1,21m ² |
| A-2b | A-2b | Curva à Direita | Placa 1.10x1.10m, refletiva, com o símbolo de curva à direita | 1x1 | 1,21m ² |
| A-8 | A-8 | Interseção em 'T' | Placa 1.10x1.10m, refletiva, com o símbolo de interseção em T | 1x1 | 1,21m ² |
| A-9 | A-9 | Bifurcação em 'Y' | Placa 1.10x1.10m, refletiva, com o símbolo de bifurcação em Y | 1x1 | 1,21m ² |
| A-18 | A-18 | Lombada | Placa 1.10x1.10m, refletiva, com o símbolo de lombada | 1x1 | 1,21m ² |
| A-18 | A-18 | Lombada a 50m | Placa 1.10x1.10m, refletiva, com o símbolo de lombada a 50m | 1x1 | 1,21m ² |
| A-22 | A-22 | Ponte Estreita | Placa 1.10x1.10m, refletiva, com o símbolo de ponte estreita | 1x1 | 1,21m ² |
| A-42a | A-42a | Início de Pista Dupla | Placa 1.10x1.10m, refletiva, com o símbolo de início de pista dupla | 1x1 | 1,21m ² |
| A-42c | A-42c | Pista Dividida | Placa 1.10x1.10m, refletiva, com o símbolo de pista dividida | 1x1 | 1,21m ² |



PREFEITURA MUNICIPAL DE ANTA GORDA / RS
 Projeto de capeamento asfáltico

Francisco David Frighetto
Prefeito MunicipalAltos Engenharia e Projetos LTDA
CNPJ: 42.970.303/0001-87

| | | | |
|--------------------|----------------------------------|--|----------------|
| Des: Luan Dornelio | ÁREA: 11.102,34m ² | PROJETO: Planta de sinalização e detalhes. | PRANCHA: 02 |
| | DATA: 11/2023 | LOCALIZAÇÃO: Estrada Borghetto, interior, Anta Gorda/RS | |