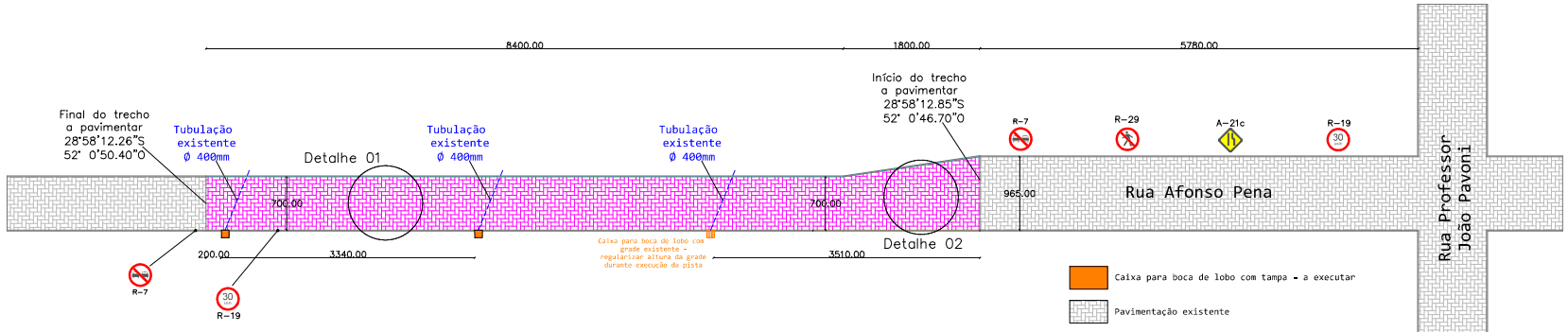

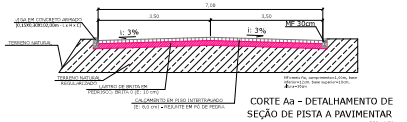

CORTE Aa - DETALHAMENTO DE SEÇÃO DE PISTA A PAVIMENTAR
ESC. 1:50

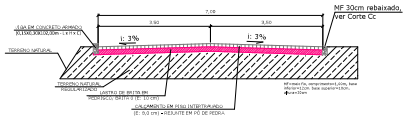

CORTE Bb - DETALHAMENTO DE SEÇÃO DE PISTA A PAVIMENTAR JUNTO DOS ACESSOS ÀS PROPRIEDADES
ESC. 1:50

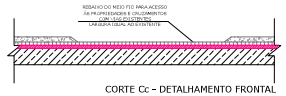

CORTE Cc - DETALHAMENTO FRONTAL DOS ACESSO ÀS PROPRIEDADES
ESC. 1:50

PLANTA DE IMPLANTAÇÃO
ESCALA.....1/500

PLANTA DE LOCALIZAÇÃO
ESCALA.....1/1000

DETALHE SINALIZAÇÃO VERTICAL
ESC.: 1/50

LEGENDA | SINALIZAÇÃO VERTICAL					
PLACA	CÓDIGO	DIMENSÕES	PINTURA	QUANTIDADE	ÁREA DA PLACA
	R-7	Ø: 0,50 m	FUNDO: BRANCO GRILE E FACIA: VERMELHO LETRAS E NÚMEROS: PRETO VERSO: PRETO FOSCO	2 UN.	0,59 m²
	R-19	Ø: 0,50 m	FUNDO: BRANCO GRILE E FACIA: VERMELHO LETRAS E NÚMEROS: PRETO VERSO: PRETO FOSCO	2 UN.	0,20 m²
	R-29	Ø: 0,50 m	FUNDO: BRANCO GRILE E FACIA: VERMELHO LETRAS E NÚMEROS: PRETO VERSO: PRETO FOSCO	1 UN.	0,20 m²
	A-21c	L: 0,45 m	FUNDO: AMARELO REFLETIVO GRILE EXTERNA: AMARELO REFLETIVO GRILE INTERNA: PRETO SÍMBOLOS: PRETO VERSO: PRETO FOSCO	1 UN.	0,20 m²

R-7: PROIBIDO ULTRAPASSAR

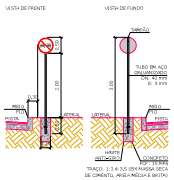

R-19: VELOCIDADE MÁXIMA PERMITIDA

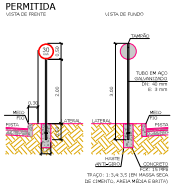

R-29: PROIBIDO TRÂNSITO DE PEDESTRES

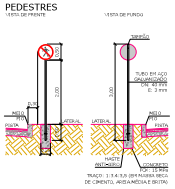

A-21c: ESTREITAMENTO DE PISTA À DIREITA

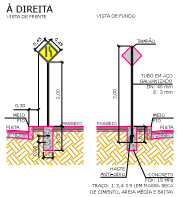

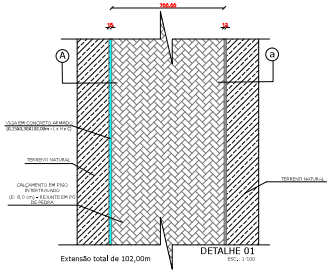

DETALHE 01
ESC. 1:100

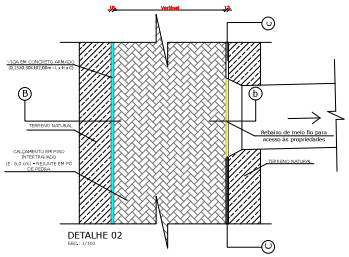

DETALHE 02
ESC. 1:100

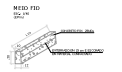

* JUNTA DE DILATAÇÃO A CADA 12,00m

PREFEITURA MUNICIPAL DE ANTA GORDA / RS

Projeto arquitetônico de pontilhão

FRANCISCO DAVID FRIGHETTO
CREA-RS 170.186.656-00
34
Prefeito Municipal

Andressa Arnoldi Rosa
CAU-RS A111918
Rua Dr. Bruno Chaves Bastian
Bairro Jardim Itapema, Lajeado - RS

Altos Engenharia e Projetos LTDA
CNPJ: 42.970.303/0001-87

Dim. Lugar Carimbo	ÁREA: 737,85m²	PROJETO: Planta de localização; Planta de implantação; Detalhamentos de pista e sinalização.	PRANCHA: 01
	DATA: 03/2024	LOCALIZAÇÃO: Rua Afonso Pena	