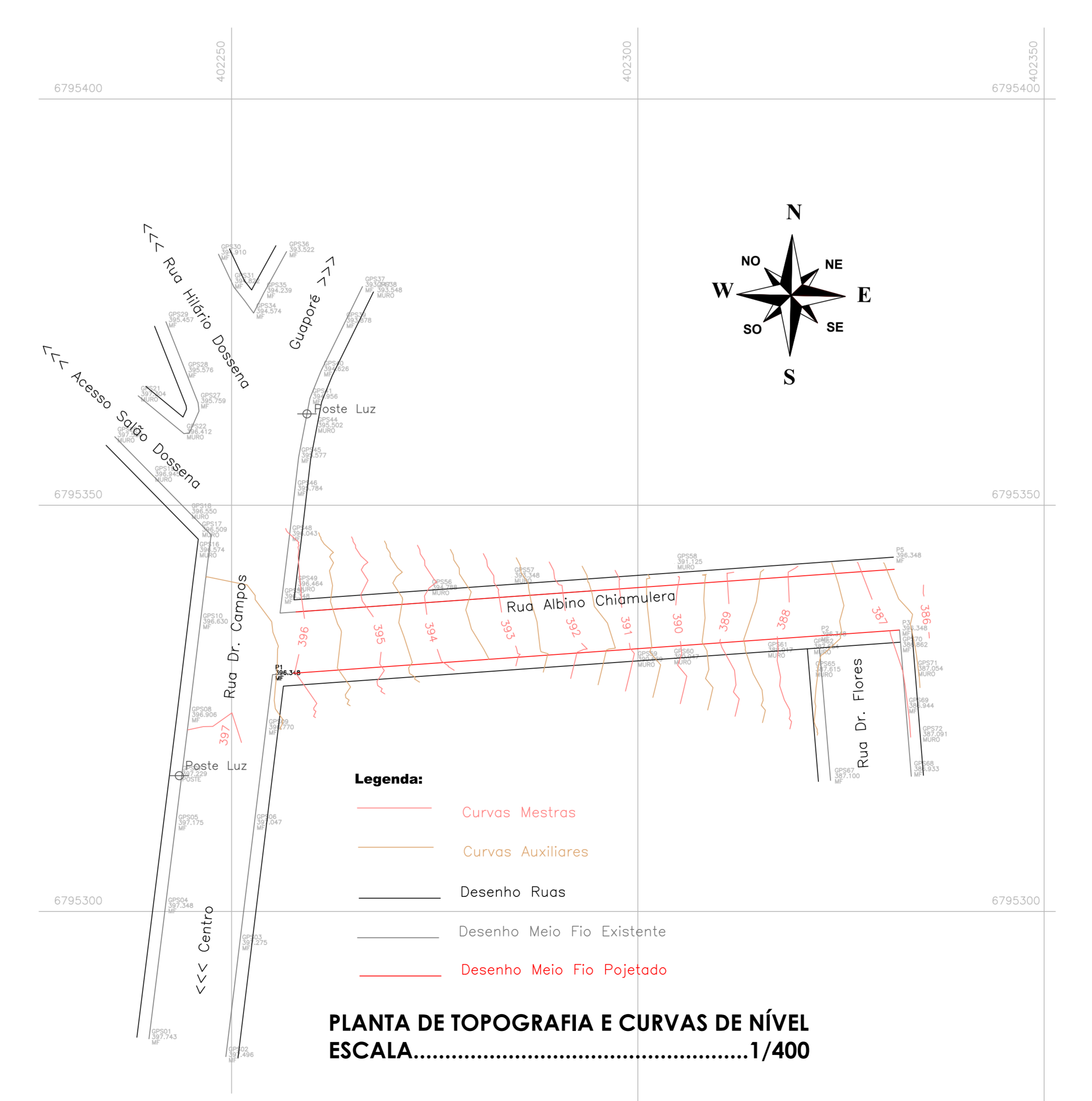
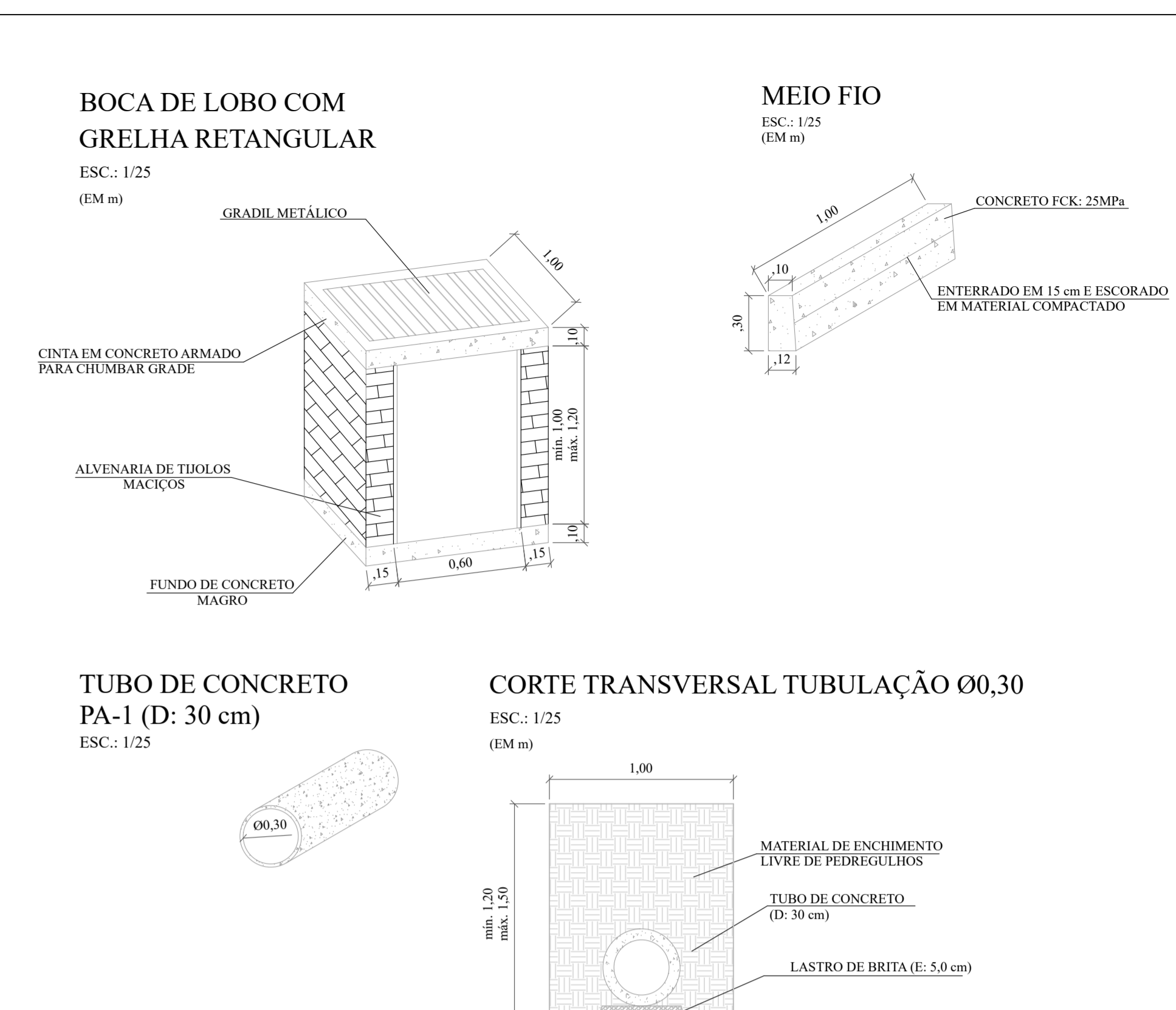
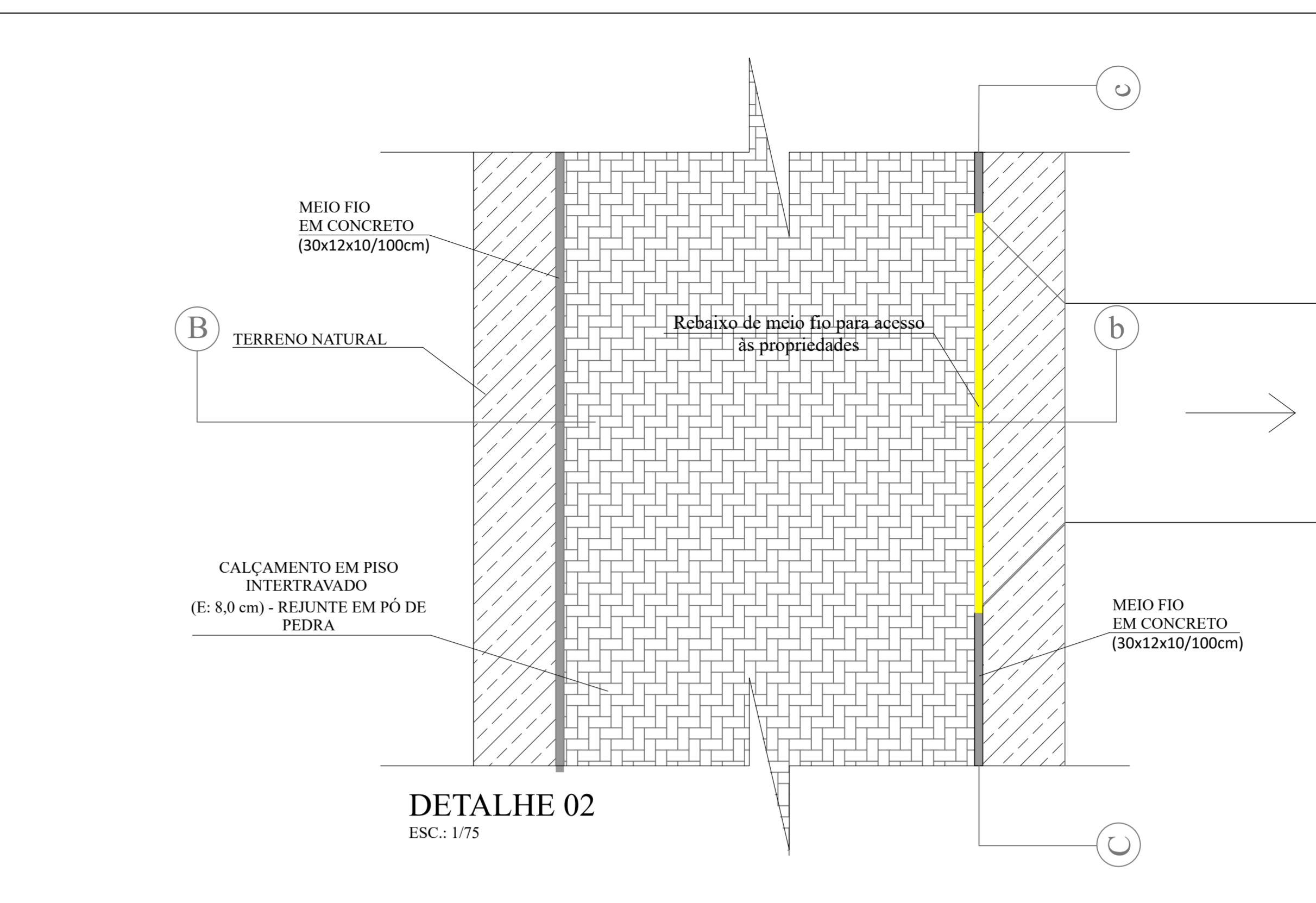
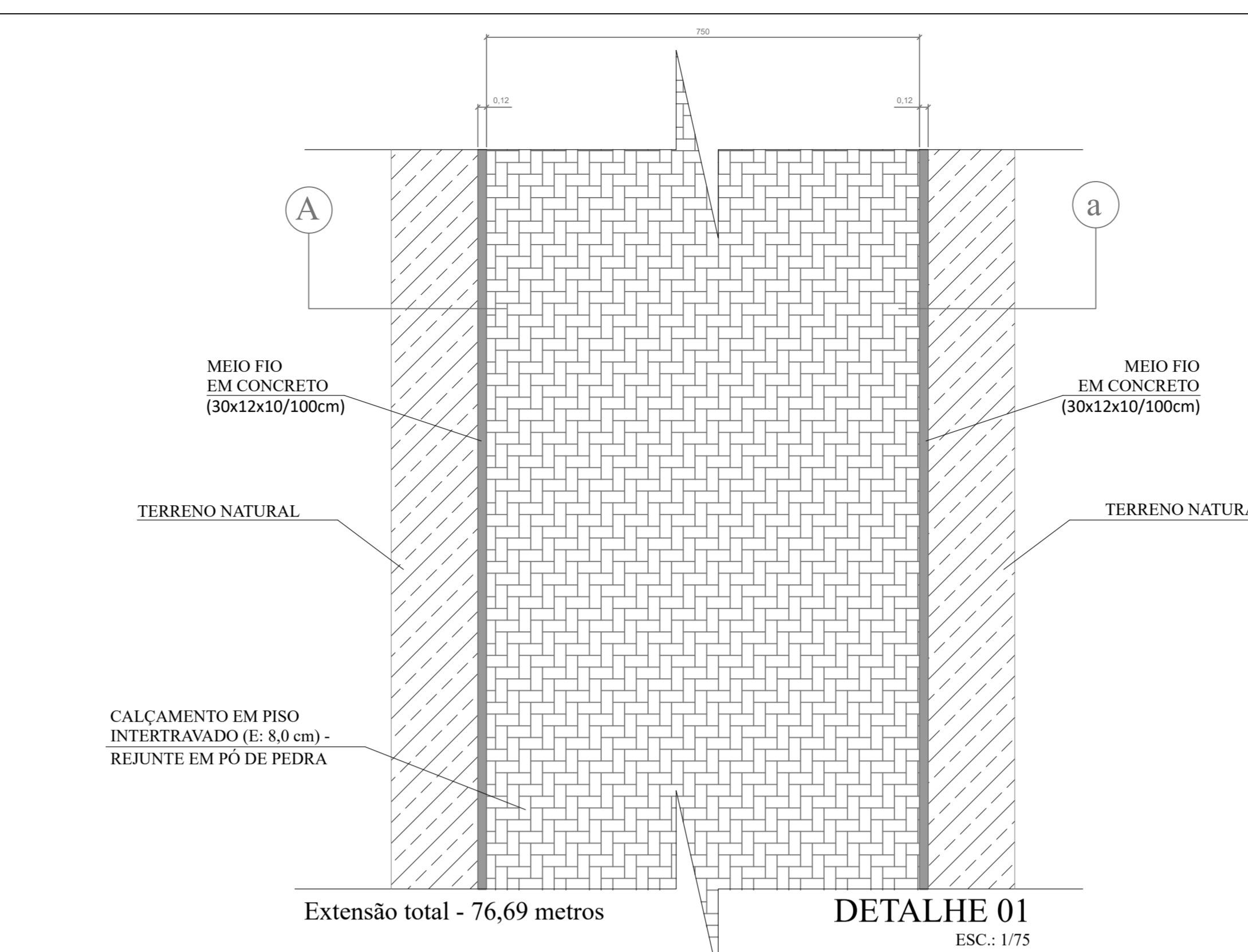
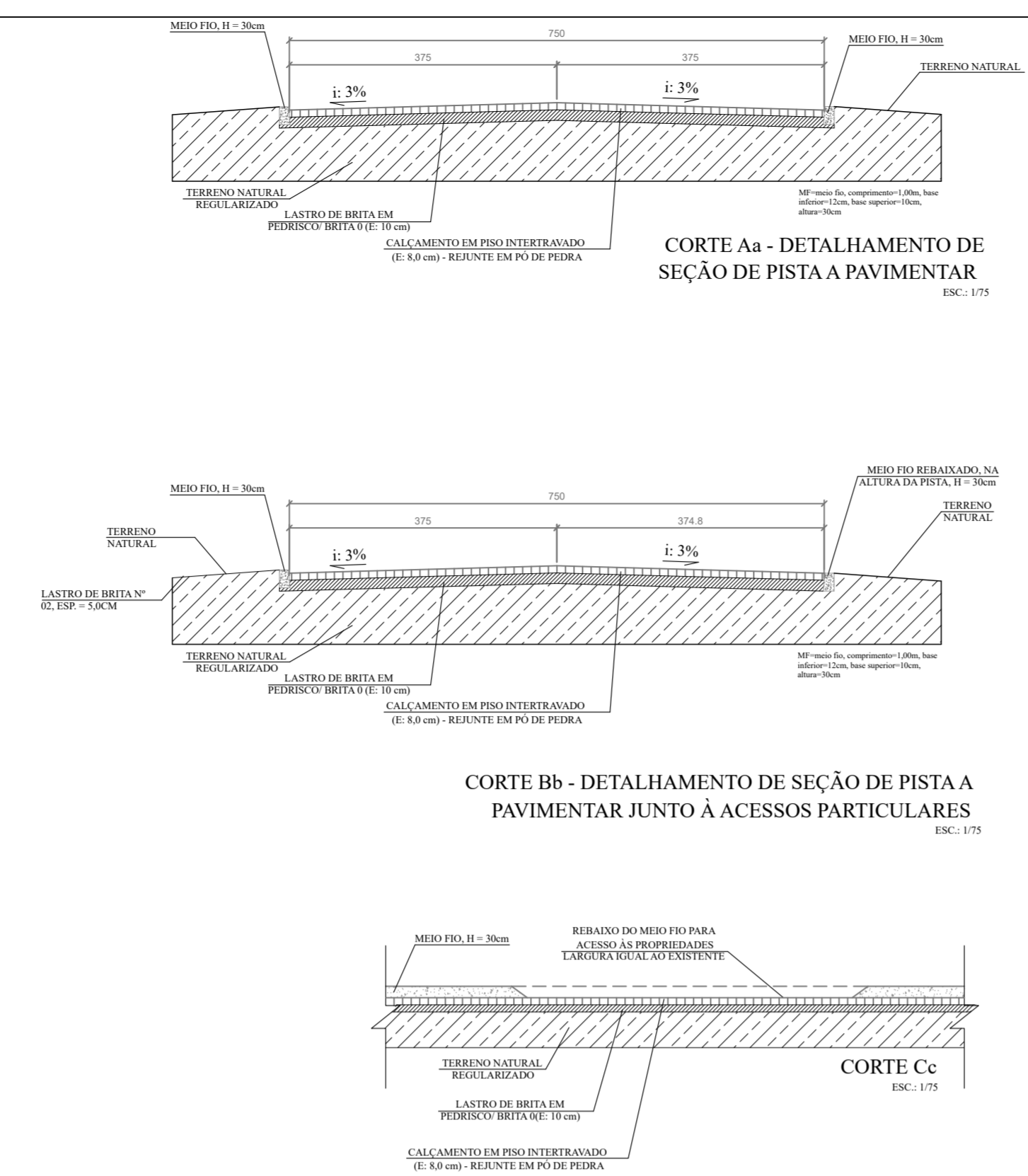
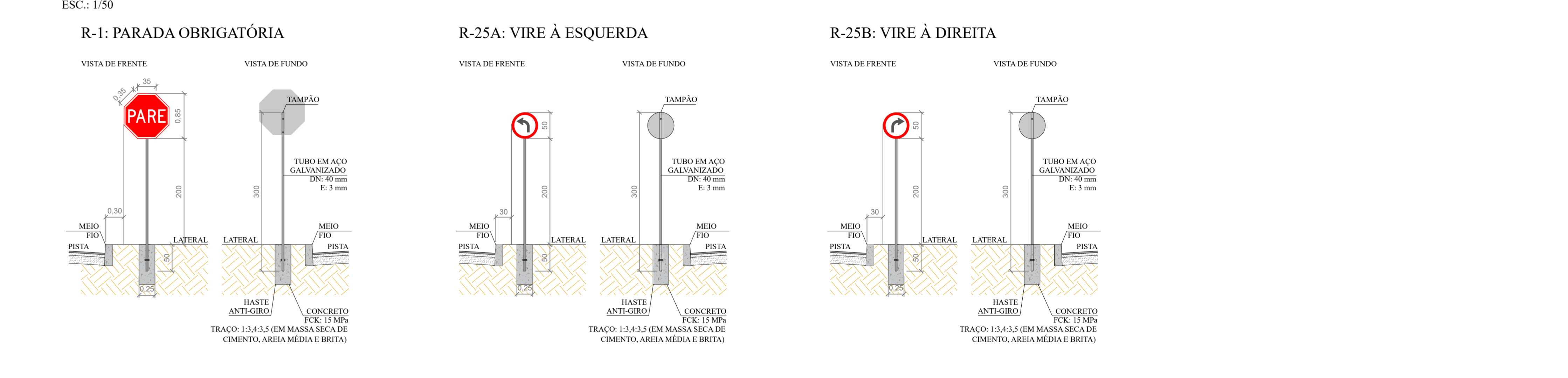


PLANTA DE IMPLANTAÇÃO
ESCALA.....1/200



PLANTA DE TOPOGRAFIA E CURVAS DE NÍVEL
ESCALA.....1/400

DETALHAMENTO DA SINALIZAÇÃO VERTICAL
 ESC.: 1/50



PLACA	CÓDIGO	DIMENSÕES	PINTURA	QUANTIDADE	ÁREA DA PLACA
	R-1	Oxigonal, lados de 0,35m	FUNDO: VERMELHO ORLA E FAIXA: BRANCO LETRAS E NÚMEROS: BRANCO VERSO: PRETO FOSCO	1 UN.	0,59 m ²
	R-25A	Ø: 0,50 m	FUNDO: BRANCO ORLA E FAIXA: VERMELHO LETRAS E NÚMEROS: PRETO VERSO: PRETO FOSCO	1 UN.	0,20 m ²
	R-25B	Ø: 0,50 m	FUNDO: BRANCO ORLA E FAIXA: VERMELHO LETRAS E NÚMEROS: PRETO VERSO: PRETO FOSCO	1 UN.	0,20 m ²

PREFEITURA MUNICIPAL DE ANTA GORDA / RS
 Projeto de pavimentação de via urbana em blocos de concreto intertravados

Francisco David Figueiro
 Prefeito Municipal

Alfonso Engenharia e Projetos LTDA
 CNPJ: 42.970.303/0001-87

ÁREA: 574,46m ²	PROJETO: Planta de situação; Planta Baixa de Pavimentação; Detalhamentos.	FRANQUIA:
DATA: 04/2024	LOCALIZAÇÃO: Rua Albino Chiamulera, centro, Anta Gorda/RS	01/01